

Rund um Bus & Bahn

KOSTENFREI MIT BUS, STADTBahn UND NACHTBUS

Wer das Nachtansichten-Eintrittsbändchen am Handgelenk trägt, ist zwischen 17 und 5 Uhr mit Bus, StadtBahn, Regionalbahn und NachtBus kostenfrei im Bielefelder Stadtgebiet unterwegs. So kommt ihr auch mit den regulären Bus- und StadtBahn-Linien schnell und flexibel von einem Ausstellungsort zum nächsten. Die genauen Abfahrtszeiten zeigt die moBiel YOU App. Ebenso sind die Nachtansichten-Shuttle-Busse kostenfrei (s. Fahrpläne).

Anreise mit dem Auto

Wer mit dem Auto aus der Region kommt, nutzt am besten das Park+Ride-Angebot (Stadt-Bahn-Endhaltestellen Senne, Milse und Sieker). In der Innenstadt dem Parkleitsystem folgen.

Freie Fahrt mit Bike-Sharing „meinSiggi“

SONDERAKTION ZU DEN NACHTANSICHTEN

Mit dem Code **Nacht26** fahrt ihr bei jeder Ausleihe konventioneller Räder 60 Min. kostenlos, den ganzen Abend (25.04.2026, ab 17 bis 2 Uhr nachts). Einzige Voraussetzung ist die Registrierung in der moBiel YOU App. Die App zeigt euch, wo Räder ausgeliehen und wieder abgegeben werden können. Weitere Informationen gibt es unter www.mobiel.de/siggi

TIPP: Eintrittsbändchen im VVK erwerben und Bus & Bahn oder Bike-Sharing für die Anfahrt nutzen!

Alles Wichtige auf einen Blick

TICKETS

- ▶ 13,- € im Vorverkauf (ermäßigt 10,- €)
- ▶ VVK-Stellen: Tourist-Information in der Wissenswerkstadt, Wilhelmstr. 3, ServiceCenter moBiel, Stadtwerke-Kundenzentrum Jahnplatz Nr. 5, Theaterkasse Bielefeld, NW-Geschäftsstellen Bielefeld, Gütersloh und Bünde, Tourist-Information Herford, Buchhandlung Blume Oerlinghausen
- ▶ 15,- € an der Tageskasse (ermäßigt 12,- €), in allen beteiligten Kulturorten, in der Tourist-Information in der Wissenswerkstadt sowie bis 22 Uhr im ServiceCenter moBiel
- ▶ Kinder bis einschl. 14 Jahre haben freien Eintritt (nur in Begleitung von Erwachsenen)!
- ▶ Das Nachtansichten-Eintrittsbändchen (aus recyceltem Material) ist nur sichtbar am Handgelenk getragen gültig.

TICKETS SICHERN:

WWW.NACHTANSICHTEN.DE

PROGRAMM NACHTANSICHTEN 2026

IN DER BIELEFELD.JETZT-APP



IMPRESSUM

Veranstalter: Bielefeld Marketing GmbH
Herforder Straße 4-6 | 33602 Bielefeld
Tel. 0521 55774-555 | info@bielefeld-marketing.de
www.bielefeld.jetzt | www.nachtansichten.de

in Kooperation mit den beteiligten Museen, Kirchen, Galerien und weiteren Kulturorten

Verantwortlich: Martin Knabenreich

Projektleitung/-organisation: Katharina Schilberg

Redaktion: Bielefeld Marketing GmbH

Grafikdesign: ardventure, Bielefeld

Titelbild: Thorsten Stiffel

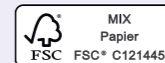
Weitere Fotos: Tim Fröhlich

Druck: Druckerei Tiemann, Bielefeld

Für Programmänderungen oder Ausfall von Einzelveranstaltungen kann der Veranstalter keine Haftung übernehmen. Gleiches gilt für eine Absage der „Nachtansichten“ aus Gründen höherer Gewalt. In den beteiligten Museen, Kirchen und Galerien gilt das jeweilige Hausrecht. Eine Haftung für Sach- und Körperschäden sowie entsprechenden Schadensersatz kann der Veranstalter nicht übernehmen.

Eine Rücknahme des Eintrittsbändchens ist nur bei genereller Absage der „Nachtansichten“ möglich.

Stand: März 2026, Änderungen vorbehalten.



Fahrpläne Nachtansichten-Shuttle-Bus

KOSTENFREI ZU DEN KULTURORTEN

SHUTTLE-BUS ROUTE 1	1. Fahrt	2.	3.	4.	...	letzte
Jahnplatz Position „E“ (Einstieg)	18:00	18:15	18:30	18:45		23:45
Turnerstr.	18:01	18:16	18:31	18:46		23:46
Volkshochschule (VHS)	18:02	18:17	18:32	18:47	weiter	23:47
Sonderhaltestelle August-Bebel-Str.	18:07	18:22	18:37	18:52		23:52
Sonderhaltestelle Detmolder Str.	18:09	18:24	18:39	18:54		23:54
Sonderhaltestelle Bunker Ulmenwall	18:10	18:25	18:40	18:55		23:55
Adenauerplatz	18:11	18:26	18:41	18:56	im	23:56
Kunsthalle	18:12	18:27	18:42	18:57		23:57
Sonderhaltestelle Bauernhausmuseum	18:17	18:32	18:47	19:02		00:02
Kunsthalle	18:22	18:37	18:52	19:07	Takt	00:07
Notpfortenstr.	18:24	18:39	18:54	19:09		00:09
Jahnplatz Position „E“ (Ausstieg)	18:26	18:41	18:56	19:11		00:11

SHUTTLE-BUS ROUTE 2	1. Fahrt	2.	3.	4.	...	letzte
Jahnplatz Position „D“ (Einstieg)	18:00	18:15	18:30	18:45		23:45
Klosterstr.	18:02	18:17	18:32	18:47		23:47
Kunsthalle	18:04	18:19	18:34	18:49		23:49
Bethel (Li. 29 Haller Weg)	18:06	18:21	18:36	18:51	weiter	23:51
Sonderhaltestelle Dr. Oetker Welt	18:08	18:23	18:38	18:53		23:53
Sonderhaltestelle vor der Bethelpforte	18:14	18:29	18:44	18:59	im	23:59
Bethel (Li. 28 Artur-Ladebeck-Str.)	18:16	18:31	18:46	19:01		00:01
Kunsthalle	18:18	18:33	18:48	19:03	Takt	00:03
Notpfortenstr.	18:20	18:35	18:50	19:05		00:05
Jahnplatz Position „E“ (Ausstieg)	18:22	18:37	18:52	19:07		00:07

Mit Bus zum Wiesenbad und zur Radrennbahn


Die Bus-Linien 25+26 fahren bis 20 Uhr alle 10 Minuten am Jahnplatz von Steig F ab. Ab 20 Uhr alle 15 Minuten und ab 23 Uhr alle 30 Minuten.

Fahrplan moBiel für Bus & StadtBahn zum Herunterladen



Das ganze Programm in der App Bielefeld.JETZT

JETZT DOWNLOADEN UND ERLEBEN!



Dein Schlüssel zur Mobilität

- smarte Routensuche
- großes Ticketangebot
- Echtzeit-Infos

mobiel.de/you

Hol dir die moBiel YOU App

DAS RAHMENPROGRAMM

Highlights bei den 24. Nachtansichten

WIESENBAD: „SILENT DISCO“ IM FREIBAD

Mit Kopfhörern im Wiesenbad tanzen! Nachtschwärmer können sich auf eine Neuerung im Wiesenbad freuen. Im trockengelegten Schwimmbecken findet zum ersten Mal eine „Silent Disco“ statt. Besucherinnen und Besucher bekommen über Kopfhörer ihre Musik zum Tanzen abgespielt. Die Stadtwerke Bielefeld laden zum Clubbing-Abend im Freibad ein.

KLOSTERPLATZ UND ALTES RATHAUS

Licht-Installationen sorgen für stimmungsvolle Nachtansichten-Atmosphäre in der Bielefelder Altstadt. Neben dem Klosterplatz zieht auch das Alte Rathaus mit seiner wunderschönen Fassade besonders viele Nachtschwärmer an. Nach Einbruch der Dunkelheit ist das historische Gebäude der Hotspot für Foto- und Videofans.

ALTER FRIEDHOF

Zu den Nachtansichten erwartet die Besucherinnen und Besucher ein vielseitiges Programm, das dazu einlädt, den Alten Friedhof auf ungewöhnliche Weise neu zu entdecken: Kurze, lebendige Szenen zur Geschichte des Friedhofs werden von musikalischen Beiträgen stimmungsvoll umrahmt. Kunstvolle Licht-Installationen verleihen dem Gelände besondere Atmosphäre. Ein Gedenkbaum auf der Mittelwiese und ein Raum der Stille in der Kapelle laden zum Erinnern und Innehalten ein.



[ELEKTRO]

FESTIVALDOME®

BIELEFELD

SO 11. OKTOBER 2026

LINEUP

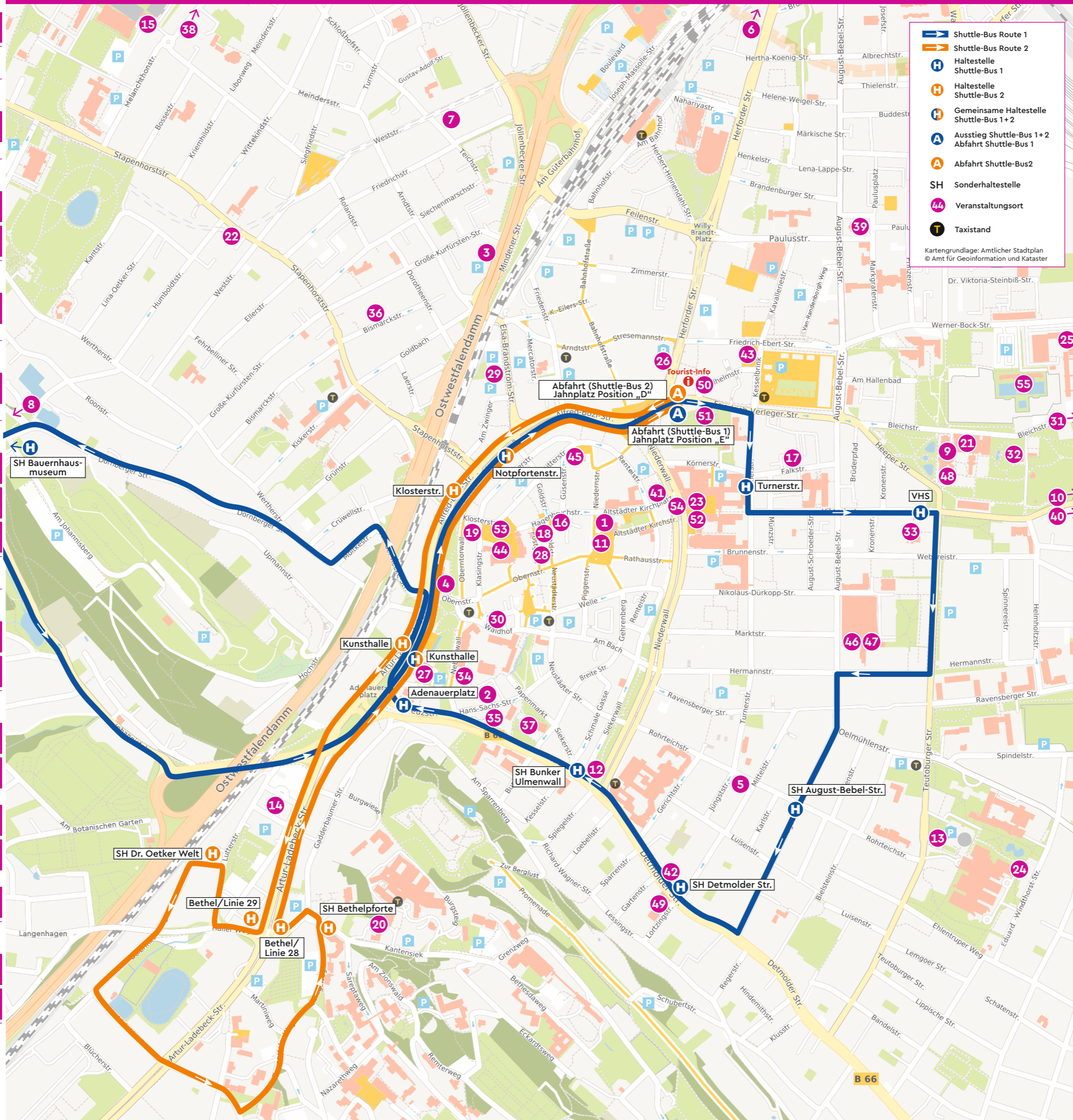
AVAION • LUCA-DANTE SPADAFORA
ELY OAKS • NIKLAS DEE • BOYSKI
HI.5 • SIMON DROSTEN • ARELLANO

Tickets und Infos auf festivaldome.de



Übersichtsplan Kulturorte und Nachtansichten-Shuttle-Bus-Routen

- 1 Altstädter Nicolaikirche
Niederstr. 4
- 2 ArtCenter Bielefeld
Hans-Sachs-Str. 4 (Innenhof)
- 3 Artists Unlimited Galerie
Große-Kurfürsten-Str. 81
- 4 Atelier Aatifi als Gastspiel im
Kunstforum Hermann Stenner
Oberstr. 48
- 5 atelier D
Rohrteichstr. 30 a
- 6 Ateliers 237
Herforder Str. 237
- 7 auto-kultur-werkstatt (akw)
Teichstr. 32
- 8 Bauernhausmuseum Bielefeld
Dornberger Str. 82
- 9 BBK-OWL e. V.
Ravensberger Spinnerei (4. OG),
Ravensberger Park 1
- 10 BLOCK 1
Meisenstr. 65
- 11 Bühnen und Orchester der Stadt
Bielefeld, Theater am Alten Markt
(TAM) Alter Markt 1
- 12 Bunker Ulmenwall
Kreuzstr. 0
- 13 Capella Hospitalis
Teutoburger Str. 50
- 14 Dr. Oetker Welt
Lutterstr. 14
- 15 DSC Arminia Bielefeld
Melanchthonstr. 31 a
- 16 Flachmanns
Hagenbruchstr. 9
- 17 Fruchtalarm
Falkstr. 9
- 18 Galerie BEST
Goldstr. 5
- 19 Galerie Krolzik
Klosterplatz 11
- 20 Historische Sammlung Bethel
Kantensiek 9
- 21 Historisches Museum Bielefeld
Ravensberger Park 2
- 22 KF-Galerie Künstlerinnenforum
bi-owl e. V.
Stapenhorststr. 73
- 23 Kommunale Galerie
Altes Rathaus (EG), Niederwall 25
- 24 Krankenhausmuseum Bielefeld
Teutoburger Str. 50 (Eingang:
Eduard-Windthorst-Str. 23)
- 25 Kulturhaus Ostblock
Werner-Bock-Str. 34 c
- 26 Kulturpunkt Skala e. V.
Herforder Str. 5-7
- 27 Kunsthalle Bielefeld
Artur-Ladebeck-Str. 5
- 28 Kunsthaus Uerpmann
Goldstr. 1
- 29 Kunstraum Elsa
Elsa-Brändström-Str. 13



Shuttle-Bus Route 1
Shuttle-Bus Route 2

H Haltestelle Shuttle-Bus 1
H Haltestelle Shuttle-Bus 2
H Gemeinsame Haltestelle Shuttle-Bus 1+2
A Ausstieg Shuttle-Bus 1+2
A Abfahrt Shuttle-Bus 1
A Abfahrt Shuttle-Bus 2
SH Sonderhaltestelle
44 Veranstaltungsort
T Taxistand

Kartengrundlage: Amtlicher Stadtplan
 © Amt für Geoinformation und Kataster

- 30 Kunstverein Bielefeld
Welle 61
- 31 Lichtkirche St. Meinolf
Meinolfstr. 1
- 32 Museum Huelmann
Ravensberger Park 3
- 33 Museum Wäschefabrik
Viktoriastr. 48 a
- 34 Musik- und Kunstschule Bielefeld
am Standort Nebelswall
Nebelswall 13
- 35 Naturkunde-Museum namu -
natur/mensch/umwelt
Kreuzstr. 20
- 36 Neupostolische Kirche
Bielefeld-Mitte
Bismarckstr. 25-27
- 37 Neustädter Marienkirche
Papenmarkt 10 a
- 38 Offene Ateliers
Melanchthonstr. 63
- 39 Pauluskirche
Paulusstr. 22
- 40 Radrennbahn Bielefeld
Heeper Str. 301
- 41 Samuelis Baumgarte Galerie
Niederwall 10
- 42 Splitter Verlag
Detmolder Str. 23
- 43 STATTGALERIE
zu Gast in der Volksbank-Lobby
Kesselbrink 1
- 44 St. Jodokus-Kirche
Klosterplatz 1
- 45 Süsterkirche
Güsenstr. 22
- 46 Theaterhaus: Galerie Tor 6
Hermann-Kleinewächter-Str. 4
- 47 Theaterlabor im Tor 6
Hermann-Kleinewächter-Str. 4
- 48 VHS Bielefeld
Ravensberger Park 1
- 49 WDR Studio Bielefeld
Lortzingstr. 4
- 50 Wissenswerkstatt
Wilhelmstr. 3

HIGHLIGHTS/RAHMENPROGRAMM:

- 51 Alter Friedhof - Licht-
Installationen und Führungen
Körnerstr. 9
- 52 Altes Rathaus - Licht-Installationen
- 53 Klosterplatz - Licht-Installationen
- 54 Nachtvisionen am Alten Rathaus -
Filmhaus Bielefeld
Niederwall, Fußgängerüberweg
Höhe Rathaus
- 55 Wiesenbad -
„Silent Disco“ im Freibad
Werner-Bock-Str. 34

barrierefreier Eingang
 barrierefreier Eingang + WC